













# Carte de la Corée







## Voies de communication et limites

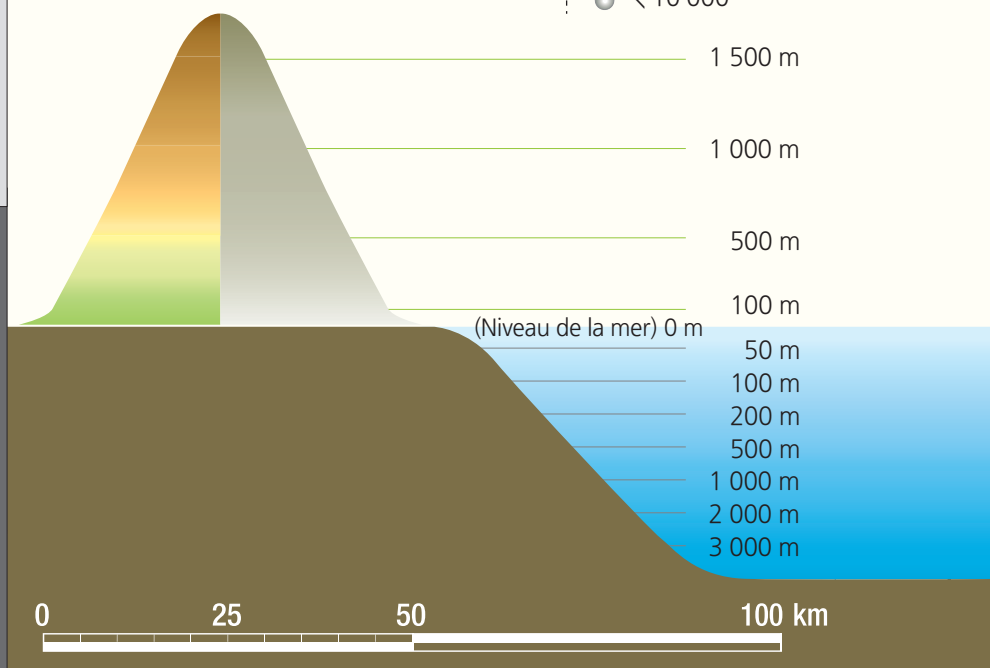
-  Autoroute
-  Route nationale
-  Route locale
-  Ligne de train à grande vitesse
-  Voie ferrée
-  Limite d'État
-  Limite de province et de ville métropolitaine
-  Zone démilitarisée

## Ville (Corée)

-  Capitale provinciale et ville métropolitaine
-  Chef-lieu de *si*, *gun* et *gu*
-  Mont
-  Aéroport

## Ville (pays voisins)

-  Plus de 3 000 000
-  1 000 000-3 000 000
-  500 000-1 000 000
-  100 000-500 000
-  10 000-100 000
-  < 10 000











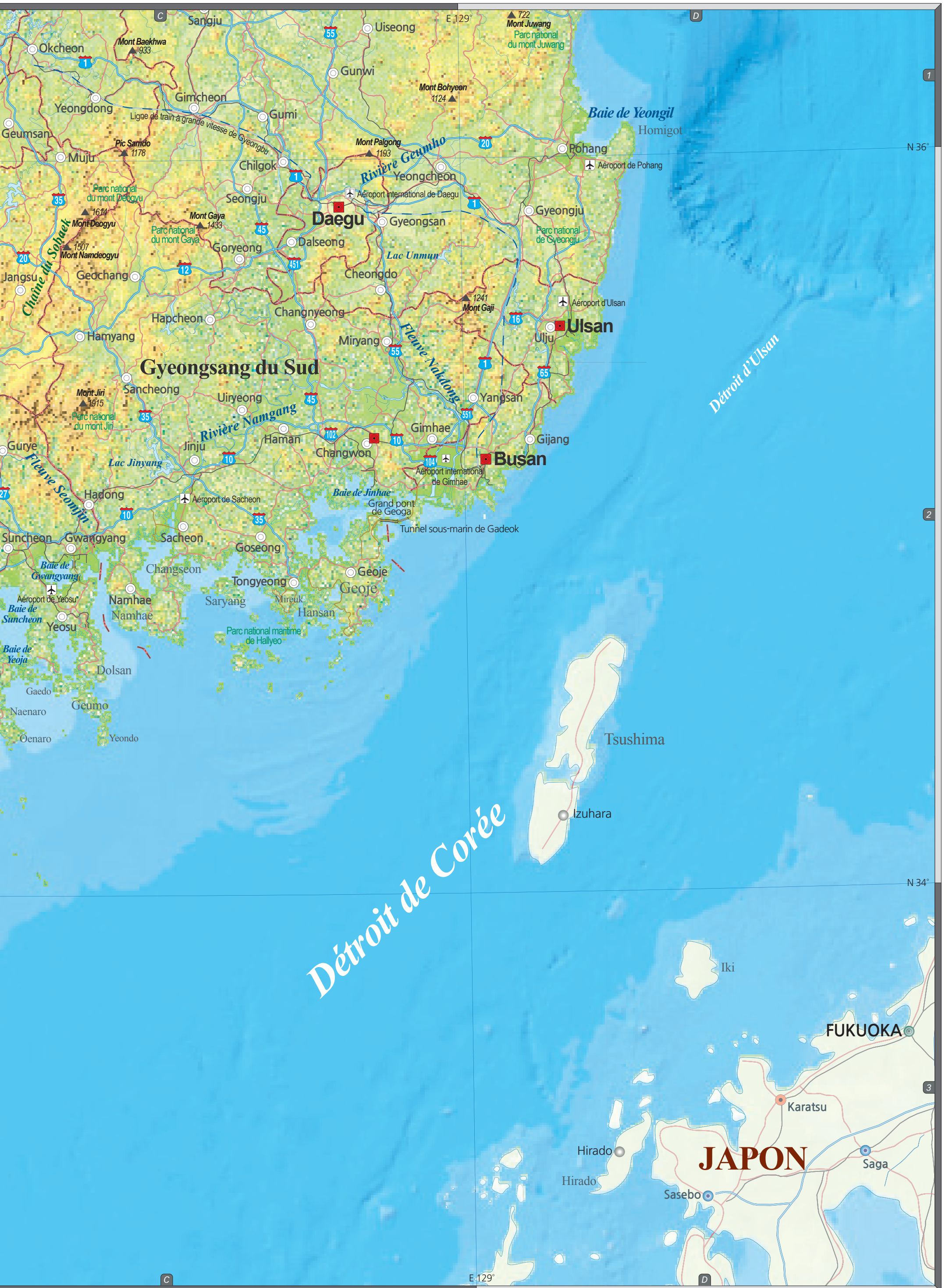














# INDEX DE LA CARTE DE LA CORÉE

Les toponymes indiqués sur la carte de la Corée sont placés dans cet index aux pages paires.

## A

Amnok/Yalu (Fleuve) .....	140 B2
Anak .....	142 B1
Anbyeon .....	142 C1
Andong .....	142 C2
Andong (Lac) .....	142 C2
Anju .....	142 B1
Anjwa (Île) .....	144 B2
Anma (Île) .....	144 B2
Anma (Archipel) .....	144 B2
Anmyeon (Île) .....	142 B2
Ansan .....	142 B2
Anseong .....	142 C2
Anyang .....	142 B2
An Yongbok (Mont sous-marin) .....	142 D1
Asan .....	142 C2
Asan (Lac) .....	142 B2
Asan (Baie) .....	142 B2

## B

Baecheon .....	142 B2
Baega (Île) .....	142 B2
Baegam .....	141 C2
Baegam (Mont) .....	143 C1
Baegyeok (Mont) .....	142 C1
Baekdu (Mont) .....	140 C2
Baekhwa (Mont) .....	142 C2
Baeksan (Mont) .....	140 C3
Baengnyeong (Île) .....	142 A2
Bakcheon .....	140 B3
Barwang (Mont) .....	142 C2
Beopdong .....	142 C1
Bidanseom .....	140 A3
Bigeum (Île) .....	144 B2
Bocheon .....	140 C2
Boeun .....	142 C2
Bogil (Île) .....	144 B2
Bohyeon (Mont) .....	144 C1
Bongcheon .....	142 B1
Bonghwa .....	142 C2
Bonghwang (Mont) .....	142 C1
Bongsan .....	142 B1
Boryeong .....	142 B2
Boseong .....	144 C2
Buan .....	144 B2
Bucheon .....	142 B2
Bujeollyeong (Mont) .....	140 C2
Bujeollyeong (Chaîne) .....	140 C2
Bujeon .....	140 C2
Bujeon (Rivière) .....	140 C2
Bujeon (Lac) .....	140 C2
Bukchang .....	142 B1
Bukcheong .....	140 C2
Bukdae (Pic) .....	142 B1
Bukdae (Fleuve) .....	140 C2
Bukdong (Mont) .....	140 B2
Bukhan (Fleuve) .....	142 C2
Bukhan (Mont) .....	142 B2
Bukhan (Parc national du mont) .....	142 B2
Bukpotae (Mont) .....	140 C2
Buryeong .....	140 D1
Busan .....	144 D2
Buyeo .....	142 B2
Byeokdong .....	140 B2
Byeokseong .....	142 B1
Byeonsan (Parc national de l’archipel) .....	144 B2

## C

Changdo .....	142 C1
Changnyeong .....	144 C2
Changseon (Île) .....	144 C2
Changseong .....	140 B2
Changwon .....	144 C2
Charyeong (Chaîne) .....	142 C2
Cheolsan .....	140 A3
Cheonan .....	142 C2
Cheongcheon (Rivière) .....	140 B3
Cheongdan .....	142 B2
Cheongdo .....	144 C2
Cheongdu (Île) .....	142 B2
Cheongjin .....	140 D2
Cheongju .....	142 C2
Cheongju (Aéroport international) .....	142 C2
Cheongpyeong (Lac) .....	142 C2
Cheongsan (Île) .....	144 B2
Cheongsong .....	142 D2
Cheongyang .....	142 B2
Cheonji (Lac) .....	140 C1
Cheollima (Gangseon) .....	142 B1
Cheonma .....	140 B2
Cheonma (Mont) .....	140 B2

Cheonnae .....	142 C1
Cheorwon .....	142 B1, 142 C1
Chiak (Mont) .....	142 C2
Chiak (Parc national du mont) .....	142 C2
Chilbo (Mont) .....	140 D2
Chilgok .....	144 C2
Chodo (Île) .....	142 A1
Chodo (Baie) .....	142 A1
Chosan .....	140 B2
Chugaryeong .....	142 C1
Chugaryeong (Dépression) .....	142 C1
Chuja (Île) .....	144 B3
Chuja (Archipel) .....	144 B3
Chuncheon .....	142 C2
Chungcheong du Nord (Province) .....	142 C2
Chungcheong du Sud (Province) .....	142 B2
Chungju .....	142 C2
Chungju (Lac) .....	142 C2
Corée (Déroit) .....	144 C3
Corée (Golfe) .....	142 A1
Corée (Plateau) .....	142 D1

## D

Dado (Parc national maritime) .....	144 B2
Daeaen .....	142 B1
Daecheong (Île) .....	142 A2
Daecheong (Lac) .....	142 C2
Daedong .....	142 B1
Daedong (Fleuve) .....	142 B1
Daedong (Baie) .....	142 A1
Daedun (Mont) .....	144 C1
Daegak (Mont) .....	142 B1
Daegu .....	144 C2
Daegu (Aéroport international) .....	144 C2
Daegwan .....	140 B2
Daeheuksan (Île) .....	144 B2
Daeheung .....	140 B2
Daeheung (Mont) .....	140 B2
Daehongdan .....	140 C2
Daehwa (Île) .....	142 A1
Daejeon .....	142 C2
Daeryeong (Rivière) .....	140 B2
Dalseong .....	144 C2
Damyang .....	144 B2
Dancheon .....	140 C2
Dangjin .....	142 B2
Danyang .....	142 C2
Deokcheon .....	140 B3
Deokjeok (Île) .....	142 B2
Deokjeok (Archipel) .....	142 B2
Deokseong .....	140 C2
Deogyu (Mont) .....	144 C2
Deogyu (Parc national du mont) .....	144 C2
Deungnyang (Baie) .....	144 C2
Deungsangot .....	142 B2
DMZ (Zone démilitarisée) .....	142 B1
Docho (Île) .....	144 B2
Dokdo (Île) .....	142 D1
Dolsan (Île) .....	144 C2
Dongchang .....	140 B2
Dongdo (Île) .....	142 D1
Dongducheon .....	142 C2
Donggang (Rivière) .....	142 C2
Donghae .....	142 D2
Donghae (Canyon) .....	142 D2
Donghan (Baie) .....	142 C1
Dongnim .....	140 A3
Dongsin .....	140 B2
Duman/Tumen (Fleuve) .....	140 C1
Duryu (Mont) .....	140 C2, 142 C1
Duta (Mont) .....	142 D2

## E

Eonjin (Chaîne) .....	142 B1
Eonjin (Mont) .....	142 B1
Eorang .....	140 D2
Eumseong .....	142 C2
Euncheon .....	142 B1
Eundeok (Gyeongheung) .....	140 D1
Eungbong (Mont) .....	142 D2
Eunpa .....	142 B1
Eunpa (Lac) .....	142 B1
Eunsan .....	142 B1
Eunyul .....	142 B1

## G

Gadeok (Tunnel sous-marin) .....	144 C2
Gado (Île) .....	142 A1
Gaecheon .....	140 B3

Gaedo (Île) .....	144 C2
Gaema (Plateau) .....	140 C2
Gaepung .....	142 B2
Gaeseong .....	142 B1
Gagecho (Station de recherche océanographique) .....	144 A3
Gageo (Île) .....	144 B2
Gaji (Mont) .....	144 D2
Galmaegi (Récif) .....	142 A2
Gangdong .....	142 B1
Ganggye .....	140 B2
Ganghwa .....	142 B2
Ganghwa (Île) .....	142 B2
Gangjin .....	144 B2
Gangnam .....	142 B1
Gangnam (Chaîne) .....	140 B2
Gangneung .....	142 C2
Gangneung (Canyon) .....	142 D2
Gangnyeong .....	142 B2
Gangseo .....	142 B1
Gangwon (Plateau) .....	142 D1
Gangwon (Province) .....	142 C2
Gapa (Île) .....	144 B3
Gapsan .....	140 C2
Gapyeong .....	142 C2
Gariwang (Mont) .....	142 C2
Gau (Île) .....	142 B2
Gaya (Mont) .....	144 C2
Gaya (Parc national du mont) .....	144 C2
Geocha (Archipel) .....	144 B2
Geochang .....	144 C2
Geoga (Pont) .....	144 C2
Geogum (Île) .....	144 C2
Geoje .....	144 C2
Geoje (Île) .....	144 C2
Geomdeok (Mont) .....	140 C2
Geomun (Île) .....	144 C2
Geumcheon .....	142 B1
Geumgang (Île) .....	144 C2
Geum (Fleuve) .....	144 B1
Geumgang .....	142 C1
Geumgang (Mont) .....	142 C1
Geumho (Rivière) .....	144 C2
Geumo (Île) .....	144 C2
Geumsan .....	144 C1
Geumseong (Lac) .....	140 B3
Geumya .....	142 C1
Gidae (Pic) .....	140 D1
Gijang .....	144 D2
Gilju .....	140 D2
Gimcheon .....	144 C1
Gimhae .....	144 C2
Gimhae (Aéroport international) .....	144 C2
Gimhwa .....	142 C1
Gimje .....	144 B2
Gimpo .....	142 B2
Gimpo (Aéroport international) .....	142 B2
Gochang .....	144 B2
Goesan .....	142 C2
Gogunsan (Archipel) .....	144 B2
Goheung .....	144 C2
Goksan .....	142 B1
Gokseong .....	144 C2
Gongju .....	142 C2
Gopung .....	140 B2
Goryeong .....	144 C2
Gosan .....	142 C1
Goseong .....	142 C1, 144 C2
Goseong (Mont) .....	140 D2
Gowon .....	142 C1
Goyang .....	142 B2
Goyeondu (Mont) .....	140 D1
Guam (Lac) .....	142 B1
Guijang .....	140 B3
Gumi .....	144 C1
Gunpo .....	142 B2
Gunsan .....	144 B2
Gunsan (Aéroport) .....	144 B2
Gunwi .....	144 C1
Gureop (Île) .....	142 B2
Guri .....	142 C2
Gurye .....	144 C2
Guseong .....	140 B3
Gwacheon .....	142 B2
Gwail .....	142 B1
Gwaksan .....	140 B3
Gwangju .....	142 C2, 144 B2
Gwangju (Aéroport) .....	144 B2
Gwangju (Chaîne) .....	142 C1
Gwangmyeong .....	142 B2
Gwangyang .....	144 C2
Gwangyang (Baie) .....	142 A1, 144 C2
Gwesang (Pic) .....	140 D2
Gyehwado (Polder) .....	144 B2
Gyeongbu (Ligne de train à grande vitesse) .....	144 C1
Gyeonggi (Baie) .....	142 B2
Gyeonggi (Province) .....	142 C2
Gyeongju .....	144 D2
Gyeongju (Parc national) .....	144 D2

Gyeongnyeolbi (Archipel) .....	142 B2
Gyeongsan .....	144 C2
Gyeongsang du Nord (Province) .....	142 C2
Gyeongsang du Sud (Province) .....	144 C2
Gyeongseong .....	140 D2
Gyeongseong (Baie) .....	140 D2
Gyeryong .....	144 C1
Gyeryong (Mont) .....	142 C2
Gyeryong (Parc national du mont) .....	142 C2
Gyodong (Île) .....	142 B2

## H

Hadong .....	144 C2
Haeju .....	142 B1
Haenam .....	144 B2
Hajo (Île) .....	144 B2
Halla (Mont) .....	144 B3
Halla (Parc national du mont) .....	144 B3
Hallyeo (Parc national maritime) .....	144 C2
Haman .....	144 C2
Hamgyeong (Chaîne) .....	140 D1
Hamgyeong du Nord (Province) .....	140 D1
Hamgyeong du Sud (Province) .....	140 C2
Hamheung .....	140 C3
Hamheung (Baie) .....	140 C3
Hamju .....	140 C3
Hampyeong .....	144 B2
Hamyang .....	144 C2
Hanam .....	142 C2
Han (Fleuve) .....	142 B2
Hansan (Île) .....	144 C2
Hapcheon .....	144 C2
Hatae (Île) .....	144 B2
Heocheon .....	140 C2
Heocheon (Rivière) .....	140 C2
Heuksan (Archipel) .....	144 B2
Hodo (Péninsule) .....	142 C1
Hoechang .....	142 B1
Hoengseong .....	142 C2
Hoengseong (Lac) .....	142 C2
Hoeryeong .....	140 D1
Hoeyang .....	142 C1
Homigot .....	144 D1
Honam (Ligne de train à grande vitesse) .....	144 B2
Honam (Plaine) .....	144 B2
Hongcheon .....	142 C2
Hongcheon (Rivière) .....	142 C2
Hongdo (Île) .....	144 B2
Hongseong .....	142 B2
Hongwon .....	140 C2
Huchang (Gimhyeongjik) .....	140 C2
Huicheon .....	140 B2
Hupo (Banc sous-marin) .....	142 D2
Hwaak (Mont) .....	142 C1
Hwacheon .....	142 C1
Hwadae .....	140 D2
Hwanghae du Nord (Province) .....	142 B1
Hwanghae du Sud (Province) .....	142 B1
Hwangju .....	142 B1
Hwangnyong (Mont) .....	142 C1
Hwapyeong .....	140 B2
Hwaseong .....	142 B2
Hwaseong (Myeonggan) .....	140 D2
Hwasun .....	144 B2
Hyangsan .....	140 B2
Hyesan .....	140 C2

## I

Icheon .....	142 B1, 142 C2
Ieodo (Station de recherche océanographique) .....	144 A3
Iksan .....	144 B2
Imha (Lac) .....	142 C2
Imja (Île) .....	144 B2
Imjin (Fleuve) .....	142 B2
Imsil .....	144 C2
Incheon .....	142 B2
Incheon (Aéroport international) .....	142 B2
Incheon (Pont) .....	142 B2
Inje .....	142 C1
Insan .....	142 B1
Irwol (Mont) .....	142 D2
Iwon .....	140 C2

## J

Jaeryeong .....	142 B1
Jaeryeong (Rivière) .....	142 B1
Jaen (Île) .....	144 B2
Jagang (Province) .....	140 B2
Jangbong (Île) .....	142 B2



Janggang .....	140 B2
Jangheung .....	144 B2
Jangjagang (Lac) .....	140 B2
Jangjin .....	140 C2
Jangjin (Rivière) .....	140 C2
Jangjin (Lac) .....	140 C2
Jangpung .....	142 B1
Jangsangot .....	142 A1
Jangseong .....	144 B2
Jangsu .....	144 C2
Jangyeon .....	142 B1
Jaseong .....	140 B2
Jawol (Île) .....	142 B2
Jecheon .....	142 C2
Jeju .....	144 B3
Jeju (Aéroport international) .....	144 B3
Jeju (Détroit) .....	144 B3
Jeju (Île) .....	144 B3
Jeju (Province autonome spéciale) .....	144 B3
Jeju (Vallée sous-marine) .....	144 C3
Jeogyuryeong (Chaîne) .....	140 B2
Jeolla (Dune sous-marine) .....	144 B2
Jeolla du Nord (Province) .....	144 C2
Jeolla du Sud (Province) .....	144 B2
Jeoncheon .....	140 B2
Jeongeup .....	144 B2
Jeongju .....	140 B3
Jeongpyeong .....	140 C3
Jeongseon .....	142 C2
Jeonju .....	144 C2
Jeungdo (Île) .....	144 B2
Jeungpyeong .....	142 C2
Jeungsan .....	142 B1
Jido (Île) .....	144 B2
Jinan .....	144 C2
Jincheon .....	142 C2
Jindo .....	144 B2
Jindo (Île) .....	144 B2
Jinhae (Baie) .....	144 C2
Jinju .....	144 C2
Jinyang (Lac) .....	144 C2
Jiri (Mont) .....	144 C2
Jiri (Parc national du mont) .....	144 C2
Josan (Baie) .....	140 D1
Juam (Lac) .....	144 C2
Junggang .....	140 B2
Junghwa .....	142 B1
Juwang (Mont) .....	142 D2
Juwang (Parc national du mont) .....	142 D2

## M

Macheollyeong (Chaîne) .....	140 C2
Maenggol (Île) .....	144 B2
Maengsan .....	142 B1
Mani (Mont) .....	142 B2
Manjae (Île) .....	144 B2
Manpo .....	140 B2
Manpung (Lac) .....	140 A2
Mara (Île) .....	144 B3
Masingnyeong (Chaîne) .....	142 B1
Mayang (Île) .....	140 C3
Mer jaune .....	142 A2, 144 A2
Mer de l’Est .....	142 D1
Mireuk (Île) .....	144 C2
Miryang .....	144 C2
Mokpo .....	144 B2
Muan .....	144 B2
Muan (Aéroport international) .....	144 B2
Mudeung (Mont) .....	144 C2
Mudeung (Parc national du mont) .....	144 C2
Muju .....	144 C1
Muncheon .....	142 C1
Mundeok .....	142 B1
Mungap (Île) .....	142 B2
Mungyeong .....	142 C2
Munsu (Mont) .....	140 A3
Musan .....	140 D1
Muui (Île) .....	142 B2
Myeongcheon .....	140 D2
Myeorak (Chaîne) .....	142 B1
Myeorak (Mont) .....	142 B1
Myohyang (Chaîne) .....	140 B2
Myohyang (Mont) .....	140 B2

## N

Naejang (Île) .....	142 B1
Naejang (Mont) .....	144 B2
Naejang (Parc national du mont) .....	144 B2
Naepo (Plaine) .....	142 B2
Naenaro (Île) .....	144 C2
Naju .....	144 B2
Naju (Plaine) .....	144 B2

Nagan (Pic) .....	142 B1
Nakdong (Fleuve) .....	142 C2, 144 C2
Namdae (Fleuve) .....	140 C2
Namdeogyu (Mont) .....	144 C2
Namgang (Rivière) .....	144 C2
Namhae .....	144 C2
Namhae (Île) .....	144 C2
Namhan (Fleuve) .....	142 C2
Nampo .....	142 B1
Namwon .....	144 C2
Namyang (Baie) .....	142 B2
Namyangju .....	142 C2
Nangnim .....	140 C2
Nangnim (Chaîne) .....	140 C2
Nangnim (Lac) .....	140 C2
Naseon (Najin) .....	140 D1
Nohwa (Île) .....	144 B2
Nonsan .....	144 C1
Noryeong (Chaîne) .....	144 C2

## O

Odae (Mont) .....	142 C2
Odae (Parc national du mont) .....	142 C2
Oenaro (Île) .....	144 C2
Okcheon .....	142 C2
Okjeong (Lac) .....	144 C2
Oncheon .....	142 B1
Ongjin .....	142 B2
Ongjin (Bassin sous-marin) .....	142 A2
Onnuri (Bassin sous-marin) .....	142 D2
Onseong .....	140 D1
Oro (Yeonggwang) .....	140 C2
Osan .....	142 C2

## P

Paju .....	142 B2
Palgong (Mont) .....	144 C1
Pangyo .....	142 C1
Paro (Lac) .....	142 C1
Pihyeon .....	140 A2
Pocheon .....	142 C2
Pohang .....	144 D1
Pohang (Aéroport) .....	144 D2
Pungsan (Gimhyeonggwon) .....	140 C2
Pungseo .....	140 C2
Pungseo (Lac) .....	140 C2
Pyeongang du Nord (Province) .....	140 B2
Pyeongang du Sud (Province) .....	142 B1
Pyeongchang .....	142 C2
Pyeonggang .....	142 C1
Pyeongil (Île) .....	144 C2
Pyeongsan .....	142 B1
Pyeongseong .....	142 B1
Pyeongtaek .....	142 C2
Pyeongwon .....	142 B1
Pyongyang .....	142 B1
Pyongyang Sunan (Aéroport international) .....	142 B1

## S

Sacheon .....	144 C2
Sacheon (Aéroport) .....	144 C2
Saebyeol (Gyeongwon) .....	140 D1
Saemangeum (Polder) .....	144 B2
Saeteok (Banc sous-marin) .....	142 A2
Sakju .....	140 B2
Samcheok .....	142 D2
Samcheon .....	142 B1
Samdo (Pic) .....	144 C1
Samjiyeon .....	140 C2
Samsu .....	140 C2
Sancheong .....	144 C2
Sangju .....	142 C2
Sangtae (Île) .....	144 B2
Sangwon .....	142 B1
Sapgyo (Lac) .....	142 B2
Sariwon .....	142 B1
Saryang (Île) .....	144 C2
Sejong .....	142 C2
Seocheon .....	144 B1
Seodo (Île) .....	142 D1
Seogeocho (Île) .....	144 B2
Seogwipo .....	144 B3
Seohae (Pont) .....	142 B2
Seohan (Baie) .....	142 B1
Seoheung .....	142 B1
Seoheung (Lac) .....	142 B1
Seokdo (Île) .....	142 A1
Seolbong (Mont) .....	140 D2
Seoncheon .....	140 A3

Seomjin (Fleuve) .....	144 C2
Seongcheon .....	142 B1
Seongcheon (Fleuve) .....	140 C3
Seonggan .....	140 B2
Seongin (Pic) .....	142 D1
Seongjin (Gimchaek) .....	140 D2
Seongju .....	144 C2
Seongmo (Île) .....	142 B2
Seongnam .....	142 C2
Seonyu (Île) .....	144 B2
Seorak (Mont) .....	142 C1
Seorak (Parc national du mont) .....	142 C1
Seosan .....	142 B2
Seosan (Polder) .....	142 B2
Séoul .....	142 B2
Sepo .....	142 C1
Siheung .....	142 B2
Sihwa (Lac) .....	142 B2
Sijung .....	140 B2
Sinan .....	144 B2
Sincheon .....	142 B1
Sindo .....	140 A3
Singye .....	142 B1
Sinheung .....	140 C2
Sinmi (Île) .....	142 A1
Sinpa (Gimjeongsuk) .....	140 C2
Sinpo .....	140 C2
Sinpyeong .....	142 B1
Sinuiju .....	140 A2
Sinwon .....	142 B1
Sinyang .....	142 B1
Soan (Archipel) .....	144 B2
Sobaek (Chaîne) .....	142 C2
Sobaek (Mont) .....	142 C2
Sobaek (Parc national du mont) .....	142 C2
Socheong (Île) .....	142 A2
Sojunggwan (Archipel) .....	144 B2
Sokcho .....	142 C1
Songhwa .....	142 B1
Songi (Île) .....	144 B2
Songni (Mont) .....	142 C2
Songni (Parc national du mont) .....	142 C2
Songnim .....	142 B1
Songnisan (Aéroport international) .....	142 C2
Songwon .....	140 B2
Songwon (Réservoir) .....	140 B2
Sonjuk (Archipel) .....	144 C2
Soyang (Lac) .....	142 C2
Suan .....	142 B1
Sudong .....	142 C1
Sukcheon .....	142 B1
Sunan .....	142 B1
Sunchang .....	144 C2
Suncheon .....	142 B1, 144 C2
Suncheon (Baie) .....	144 C2
Sunwi (Île) .....	142 B2
Supung (Lac) .....	140 B2
Suwon .....	142 C2

## T

Taeon .....	142 B2
Taeon (Parc national maritime) .....	142 B2
Taebaek .....	142 D2
Taebaek (Chaîne) .....	142 C1, 142 D2
Taebaek (Mont) .....	142 C2
Taebaek (Parc national du mont) .....	142 C2
Taecheon .....	140 B3
Taetan .....	142 B1
Tando (Île) .....	142 A1
Toejo (Nagwon) .....	140 C3
Tongcheon .....	142 C1
Tongyeong .....	144 C2
Tosan .....	142 B1
Tumen / Duman (Fleuve) .....	142 B1

## U

Udo (Île) .....	142 B2, 144 B3
Uijeongbu .....	142 C2
Uiju .....	140 A2
Uiryong .....	144 C2
Uiseong .....	142 C2
Uiwang .....	142 B2
Uljin .....	142 D2
Ulju .....	144 D2
Ulleung .....	142 D1
Ulleung (Île) .....	142 D1
Ulsan .....	144 D2
Ulsan (Aéroport) .....	144 D2
Ulsan (Détroit) .....	144 D2
Unheung .....	140 C2
Unjang (Mont) .....	144 C2
Unjeon .....	140 B3

Unmu (Île) .....	142 B1
Unmun (Lac) .....	144 C2
Unsan .....	140 B2
Usi .....	140 B2

## W

Wando .....	144 B2
Wando (Île) .....	144 B2
Wangdol (Récif) .....	142 D2
Wanju .....	144 C2
Wido (Île) .....	144 B2
Wiwon .....	140 B2
Wolchul (Mont) .....	144 B2
Wolchul (Parc national du mont) .....	144 B2
Wonju .....	142 C2
Wonsan .....	142 C1
Wonsan (Île) .....	144 B1
Worak (Mont) .....	142 C2
Worak (Parc national du mont) .....	142 C2

## Y

Yalu/Amnok (Fleuve) .....	140 B2
Yangdeok .....	142 B1
Yanggang (Province) .....	140 C2
Yanggu .....	142 C1
Yangju .....	142 C2
Yangpyeong .....	142 C2
Yangsang .....	144 D2
Yangyang .....	142 C1
Yangyang (Aéroport international) .....	142 C1
Yecheon .....	142 C2
Yeoja (Baie) .....	144 C2
Yeoju .....	142 C2
Yeomju .....	140 A3
Yeonan .....	142 B2
Yeonbaek (Plaine) .....	142 B2
Yeoncheon .....	142 C1
Yeondo (Île) .....	144 C2
Yeongam .....	144 B2
Yeongbyeon .....	140 B3
Yeongcheon .....	144 C2
Yeongdeok .....	142 D2
Yeongdong .....	144 C1
Yeonggwang .....	144 B2
Yeongheung (Baie) .....	142 C1
Yeongheung (Île) .....	142 B2
Yeongil (Baie) .....	144 D1
Yeongjong (Pont) .....	142 B2
Yeongjong (Île) .....	142 B2
Yeongju .....	142 C2
Yeongsan (Fleuve) .....	144 B2
Yeongwol .....	142 C2
Yeongwon .....	140 B3
Yeongyang .....	142 D2
Yeonhwa (Mont) .....	140 C2
Yeonpung (Lac) .....	142 B1
Yeonpyeong (Île) .....	142 B2
Yeonsa .....	140 D2
Yeonsan .....	142 B1
Yeontan .....	142 B1
Yeosu .....	144 C2
Yeosu (Aéroport) .....	144 C2
Yesan .....	142 B2
Yeseong (Rivière) .....	142 B1
Yodeok .....	142 B1
Yongcheon .....	140 A3
Yonggang .....	142 B1
Yongin .....	142 C2
Yongmun (Mont) .....	142 C2
Yongnim .....	140 B2
Yongpung (Mont) .....	140 B3, 142 B1
Yongseong .....	142 B1
Yongyeon .....	142 A1
Yuldo (Île) .....	142 B2



Page 11

Séoul appartient au Réseau des villes créatives de l’Unesco : Yonhap News

Paysage rural typique avec des rizières et des canaux d’irrigation : Yonhap News

Paysage naturel dans le parc national : Agence des Parcs nationaux de Corée

Vue de l’autoroute Gyeongbu, (Séoul - Busan) : ImageClick

Paysage maritime de l’île de Jeju : Office du tourisme de Jeju

Paysage naturel sur l’île de Somaemul, Gyeongsang du Sud : Agence des Parcs nationaux de Corée

Le développement portuaire et logistique de Busan : ImageClick

Le village traditionnel de Hahoe intégré dans le territoire naturel selon les règle de la géomancie : Agence nationale du patrimoine

Spectacle de K-pop : Yonhap News

Une famille profitant de la saison des cerisiers en fleurs dans un parc : ImageClick

Rafting à la découverte du milieu naturel : Yonhap News

Le marché de Namdaemun, Séoul : Jang Hanbyeol

Page 12

Printemps : An Donglib

Été : An Donglib

Automne : Bureau de l’administration de Dokdo

Hiver : Bureau de l’administration de Dokdo

Panorama de Dokdo : Bureau de l’administration de Dokdo

Page 13

Dokdo vue d’Ulleung : Institut de recherche sur Dokdo

Cette inscription sur pierre indique que Dokdo est la pointe extrême est de la Corée : An Donglib

Note d’instruction SCAPIN-677 : Kim Young-Hoon

Cette inscription sur roche indique que Dokdo est un territoire coréen : Bureau de l’administration de Dokdo

Inscription sur pierre bornant le territoire de la République de Corée : An Donglib

Dokdo et le drapeau national sud-coréen : Bureau de l’administration de Dokdo

Page 14

Porte Gwanghwa, à l’entrée du palais Gyeongbokgung (époque du Joseon, 1392–1897) : Gregory H. Chu

Porte Daehan, à l’entrée du palais Deoksugung (époque de l’empire du Grand Han, 1897-1910) : Gregory H. Chu

Page 15

Les bâtiments bleus : Gregory H. Chu

Un officier de la police militaire et un soldat sud-coréen : Gregory H. Chu

Le Pont de Non-retour : Gregory H. Chu

Les mines sont éparpillées (D.M.Z.) : Gregory H. Chu

Le site du 3<sup>e</sup> tunnel : Gregory H. Chu

De nombreux postes de garde : Gregory H. Chu

Page 21

Deux caractéristiques uniques de l’île de Jeju : Province autonome spéciale de Jeju

Page 31

Tafoni (mont Mai) : Institut national de recherche sur l’environnement

Dôme rocheux (mont Bukhan) : Institut national de recherche sur l’environnement

Bassin d’érosion (bassin de Haean) : Institut national de recherche sur l’environnement

Éboulis (mont Seorak) : Institut national de recherche sur l’environnement

Page 32

Zone humide en bordure de rivière (Yeongwol) : Institut national de recherche sur l’environnement

Cascade (mont Seorak) : Institut national de recherche sur l’environnement

Méandre (Yeongwol) : Institut national de recherche sur l’environnement

Escarpement de bord de rivière (Yeongyang) : Institut national de recherche sur l’environnement

Page 33

Estran (baie de Gomso) : Institut national de recherche sur l’environnement

Falaises marines (île de Yokji) : Institut national de recherche sur l’environnement

Dunes sableuses côtières (Sinduri) : Institut national de recherche sur l’environnement

Page 40

Projet d’aménagement des cours d’eau : Archives nationales de Corée

Avant le Projet de restauration de la rivière Cheonggye : Yonhap News

Après le Projet de restauration de la rivière Cheonggye : Yonhap News

Projet de restauration d’une rivière (Incheon) : Ville métropolitaine d’Incheon

Page 52

Avant reboisement : Office national des forêts

Contrôle de l’érosion avant reboisement : Office national des forêts

Après reboisement : Office national des forêts

Page 55

Plats à base de glands : Korearoot. Inc.

Pratiques écologiques traditionnelles : Korearoot. Inc.

Bois de Mulgeon : Park Chan-Ryul

Bois de Songmal : Park Chan-Ryul

Page 56

Relevé des caractéristiques géomorphologiques : Lee Jaeho

Relevé méthodique de la végétation : Song Sekyu

Inventaire faunistique et floristique : Jang Hoan-Jin

Page 60

Géoparc national de la paix du Gangwon : Agence des Parcs nationaux de Corée

Géoparc national de Busan : Agence des Parcs nationaux de Corée

Géoparc national d’Ulleung-Dokdo : Agence des Parcs nationaux de Corée

Géoparc national des rivières d’Hantan et Imjin : Kim Won Seob

Géoparc national du mont Mudeung : Agence des Parcs nationaux de Corée

Géoparc national de la Province autonome spéciale de Jeju : Agence des Parcs nationaux de Corée

Géoparc national de Chengsong : Agence des Parcs nationaux de Corée

Page 61

Marais d’Upo : Gregory H. Chu

Plante rare dans la zone humide (du marais d’Upo) : Gregory H. Chu

Page 62

Tanggeonbong : An Donglib

Samhyeongjegul Bawi : An Donglib

Hanbando Bawi : Bureau de l’administration de Dokdo

Dak Bawi : An Donglib

Kokkiri Bawi : An Donglib

Buchae Bawi : An Donglib

Dongnimmun Bawi : An Donglib

Page 63

Calliostoma consors : Bureau régional de Daegu, Ministère de l’Environnement



Nostoc : Bureau régional de Daegu, Ministère de l’Environnement
Oursin pourpre : Bureau régional de Daegu, Ministère de l’Environnement
Algues vertes : Bureau régional de Daegu, Ministère de l’Environnement
Escargot de mer : Bureau régional de Daegu, Ministère de l’Environnement
Ulva intestinalis : Bureau régional de Daegu, Ministère de l’Environnement
Chrysanthème arctique : An Donglib
Chèvrefeuille asiatique : Bureau régional de Daegu, Ministère de l’Environnement
Fusain : Bureau régional de Daegu, Ministère de l’Environnement
Tétragone : Bureau régional de Daegu, Ministère de l’Environnement
Oxalys ou faux-trèfle : Bureau régional de Daegu, Ministère de l’Environnement
Pigeon ramier : Bureau régional de Daegu, Ministère de l’Environnement
Rossignol calliope : Bureau régional de Daegu, Ministère de l’Environnement
Pétrel orageux : An Donglib
Goéland à queue noire : An Donglib

Page 68

La décharge désaffectée de Nanjido 1 : Parc de la Coupe du monde, Séoul
Recouvrement du sol d’un site des décharges de Geomdan : Korea JoongAng Daily

Page 69

Vue panoramique du Parc Noeul : Parc de la Coupe du monde, Séoul
Vue panoramique du Parc Haneul : Parc de la Coupe du monde, Séoul
Vue panoramique du golf public : Kyeong-Gi News
Vue panoramique du jardin de fleurs sauvages : Kyeong-Gi News

Page 73

Épisode de marée rouge : Centre d’imagerie satellitaire maritime, Ministère de la Mer et de la pêche
Épisode de marée verte : Centre d’imagerie satellitaire maritime, Ministère de la Mer et de la pêche

Page 85

Un quartier résidentiel typique de hauts immeubles : Gregory H. Chu
Les quartiers résidentiels : Gregory H. Chu

Page 89

École élémentaire de Sanyang (Punghwa-ri) : Gregory H. Chu
Huit des neuf élèves de l’école élémentaire de Sanyang : Gregory H. Chu

Page 93

Famille en habits traditionnels coréens : Fotolia
Plats coréens : Municipalité de Jeonju
Palais de Gyeongbokgung : Agence nationale du patrimoine
Musée national de Corée : Musée national de Corée
Opéra du Centre des Arts de Séoul : Centre des arts de Séoul

Un artiste de rue pose en costume coréen traditionnel avec un tambour coréen typique : Gregory H. Chu

Page 94

Un train à grande vitesse : Gregory H. Chu
--

Page 96

Années 1960 - Usine agro-chimique : Yonhap News
Années 1970 - Autoroute de Gyeongbu : Yonhap News
Années 1980 - Avenue de Gangnam : Yonhap News
Années 1990 - Complexe résidentiel de Bundang : Yonhap News
Années 2000 - Ligne à grande vitesse : Yonhap News
Années 1960 - Complexe d’exportation industriel de Guro : Yonhap News
Années 1970 - Chantiers navals : Yonhap News
Années 1980 - Jeux Olympiques de Séoul : Yonhap News
Années 1990 - Pont de Seohaehandaegyo : Yonhap News

Années 2000 - Éoliennes sur la chaîne de montagnes du Baekdu-daegan : Yonhap News

Page 102

Ilisan : Société foncière et immobilière de Corée (LH)
Bundang : Société foncière et immobilière de Corée (LH)
Jungdong : Société foncière et immobilière de Corée (LH)
Pangyo : Société foncière et immobilière de Corée (LH)
Gimpo-Hangang : Société foncière et immobilière de Corée (LH)
Dongtan 1 : Société foncière et immobilière de Corée (LH)

Page 103

Vue aérienne de la Ville autonome spéciale de Sejong : Ville autonome spéciale de Sejong
Pyeongchon : Société foncière et immobilière de Corée (LH)
Sanbon : Société foncière et immobilière de Corée (LH)
Paju-Unjeong : Société foncière et immobilière de Corée (LH)
Wirye : Société foncière et immobilière de Corée (LH)

Page 110

Samsung D’light : Gregory H. Chu
----------------------------------

Page 116

Parc éolien sur l’île de Jeju : Gregory H. Chu
--

Page 126

Changdeokgung : Agence nationale du patrimoine
Jongmyo : Kwon Tae Gyun
Forteresse de Hwaseong : Kwon Tae Gyun
Forteresse du mont Namhan : Kwon Tae Gyun
Grotte de Seokguram et temple Bulguksa : Kwon Tae Gyun
Hahoe, village historique de Corée : Kwon Tae Gyun
Yangdong, village historique de Corée : Kwon Tae Gyun
Sites et monuments historiques (Gaeseong) : Rii Hae Un
Tombes du Goguryeo : Roger Shepherd
Réseau de tunnels de lave de Geomunoreum : Yonhap News
Réserve naturelle du mont Halla : Yonhap News
Cône de tuf de Seongsan : Yonhap News

Page 127

Dolmens du Gochang : Kwon Tae Gyun
Tombes royales de la dynastie du Joseon : Kwon Tae Gyun
Salle de conservation des planches du Tripitaka Koreana : Kwon Tae Gyun
Tripitaka Koreana : Kwon Tae Gyun
Sites historiques de Gyeongju : Agence nationale du patrimoine
Rites et musiques rituelles au temple des ancêtres royaux : Kwon Tae Gyun
Fête de Dano (Gangneung) : Agence nationale du patrimoine
Pansori : Agence nationale du patrimoine
Patrimoine documentaire sur les droits de l’Homme : Agence nationale du patrimoine
Gagok : Agence nationale du patrimoine
Danse en ronde Ganggangsullae : Agence nationale du patrimoine
Taekkyeon : Agence nationale du patrimoine

# TABLE DES MATIÈRES

AVANT-PROPOS DE LA MINISTRE DU TERRITOIRE, DE L'ÉQUIPEMENT ET DES TRANSPORTS  
PRÉFACE  
NOTE DES TRADUCTEURS DE L'ÉDITION FRANÇAISE

LISTE DES AUTEURS

Conseil éditorial  
Comité éditorial  
Codirecteurs de la traduction française  
Traducteurs de la version française  
Équipe technique

CHAPITRE 1.  
LA PÉNINSULE CORÉENNE ET  
L'ORGANISATION DU TERRITOIRE

**Le territoire et son histoire** ..... 6

- Aux quatre coins de la Corée : terres et espaces maritimes  
    - *Dokdo, pointe orientale du territoire coréen*

- L'évolution du territoire coréen dans l'histoire

**Les institutions nationales** ..... 16

- Le pouvoir législatif  
- Le pouvoir judiciaire  
- Le pouvoir exécutif

**L'organisation administrative de la Corée du Sud** ..... 18

- Les découpages administratifs  
- La décentralisation du pouvoir  
- Les grandes villes et les unités administratives spéciales

**La Corée du Nord** ..... 22

- La population et les villes en Corée du Nord  
- L'économie nord-coréenne et la coopération avec la Corée du Sud

CHAPITRE 2.  
LE CADRE PHYSIQUE ET  
LES ENJEUX DU CHANGEMENT  
CLIMATIQUE

**Les formes du relief** ..... 29

- Géomorphologie et écosystèmes  
- Les paysages géomorphologiques

**Météorologie et climats** ..... 34

- Données thermiques et pluviométriques  
    - *Les prévisions météorologiques*

**Cours d'eau et bassins versants** ..... 38

- La gestion des cours d'eau  
    - *Les courants marins*

**Le changement climatique** ..... 44

- Les changements climatiques selon les scénarios RCP 4,5 et 8,5  
- La hausse du niveau des mers  
- Changement climatique et végétation  
    - *Un siècle d'aménagement forestier*

CHAPITRE 3.  
LE CONTEXTE ÉCOLOGIQUE  
ET LA PROTECTION DE  
L'ENVIRONNEMENT

**L'écologie de la Corée** ..... 54

- Écologie traditionnelle et patrimoine culturel  
- La réalisation d'une cartographie écologique contemporaine

**Parcs et espaces protégés** ..... 58

- Les parc nationaux  
- Les géoparcs nationaux  
- Zones humides et îles inhabitées  
    - *La richesse environnementale des îlots Dokdo*

CHAPITRE 4.  
POPULATION ET ACTIVITÉS  
SOCIO-ÉCONOMIQUES

CHAPITRE 5.  
L'OUVERTURE AU MONDE

L'utilisation des terres et des sols ..... 64

- L'utilisation du sol
- Polders et endiguements
- Le traitement des déchets

Enjeux environnementaux de l'air et des eaux ..... 70

- La surveillance de la qualité de l'air
  - Les gaz à effet de serre
- Surveillance de la qualité des eaux
  - Les problématiques environnementales en Asie du Nord-Est

La population ..... 76

- Une population principalement urbaine
- La structure de la population et les projections
- Les principaux traits démographiques
- Les migrations
  - Le logement
  - La santé et l'assistance publique

L'éducation ..... 88

- L'enseignement élémentaire et secondaire
- L'enseignement supérieur
  - Les équipements culturels

La construction du territoire national ..... 94

- La planification territoriale
- Le développement des infrastructures de transport et de communication
- L'urbanisation
- La revitalisation urbaine et les villes nouvelles

Les activités économiques ..... 104

- L'évolution du Produit Intérieur Brut (PIB)
- L'emploi par secteur
- Le secteur primaire
- Le secteur manufacturier
  - La localisation des complexes industriels
  - L'industrie électronique
  - L'industrie automobile
- Le secteur des services
  - Le secteur de l'énergie
- Les nouveaux moteurs de croissance économique

Les relations diplomatiques et les Coréens à l'étranger ..... 118

Le commerce international ..... 120

Les Investissements directs étrangers coréens vers d'autres pays ..... 122

La coopération internationale et le développement ..... 124

Les biens coréens inscrits au patrimoine mondial de l'Unesco ..... 126

• Annexe - Réaliser, comprendre et interpréter les cartes ..... 129

• Carte de la Corée ..... 140

• Index de la carte de la Corée ..... 146

• Sources des photos ..... 148



## *ATLAS NATIONAL DE CORÉE : Édition synthétique*

Date d'impression : Juillet 2019

Date de publication : Juillet 2019

Éditeur Yu Kiyun  
Institut national de l'information géographique  
Ministère du Territoire, de l'équipement et des transports

Adresse 92 Woldecup-ro  
Yeongtong-gu  
Suwon 16517  
Gyeonggi-do  
République de Corée

Téléphone +82-31-210-2600

Fax +82-31-210-2644

Vous pouvez consulter cet atlas sur le site internet :

<https://nationalatlas.ngii.go.kr>

© Institut national de l'information géographique, 2019



9 788993 841367  
ISBN 978-89-93841-36-7